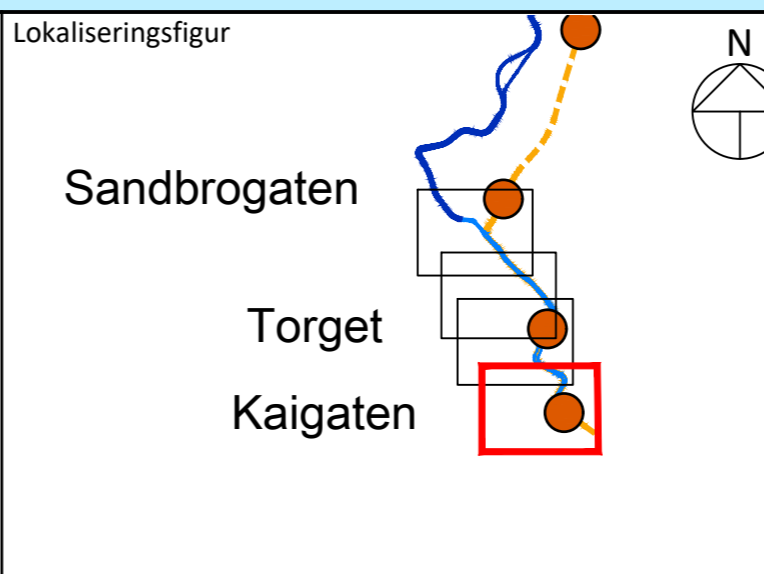




Tegnforklaring		Banetråse storgatestein		Eksisterende bygg		Planens avgrensning		Møblering		Kotehøyder	
	Natursteinsdekker		Kjøreveg gatestein		Eksisterende bygg		Planens avgrensning		Møblering		Kotehøyder
	Gatesteinsdekker		Overkjørbart areal		Fredete bygg		Grense juridisk bindende plan		Sykkeltåse over torget		Avkjørsel
	Hovedsykkelveg betong / natursteinskvalitet		Buffersone		Avgrensning sykkel - banetråse/kjørebane Bryggen		Grense for verdensarvstedets nærområde		Park / grensområde		KL-mast
	Hovedsykkeltute saget gatestein		Vann		Kantstein		Eiendomsgrænse		Eksisterende trær		KL-mast spesialdesign
	Banetråse betong / natursteinskvalitet				Bybanekantstein - hvit linje		Banespor		Nye trær / flyttede trær		Lysmast spesialdesign
							Tunnelmunning		Mur / konstruksjon / skjæring		Gjerde

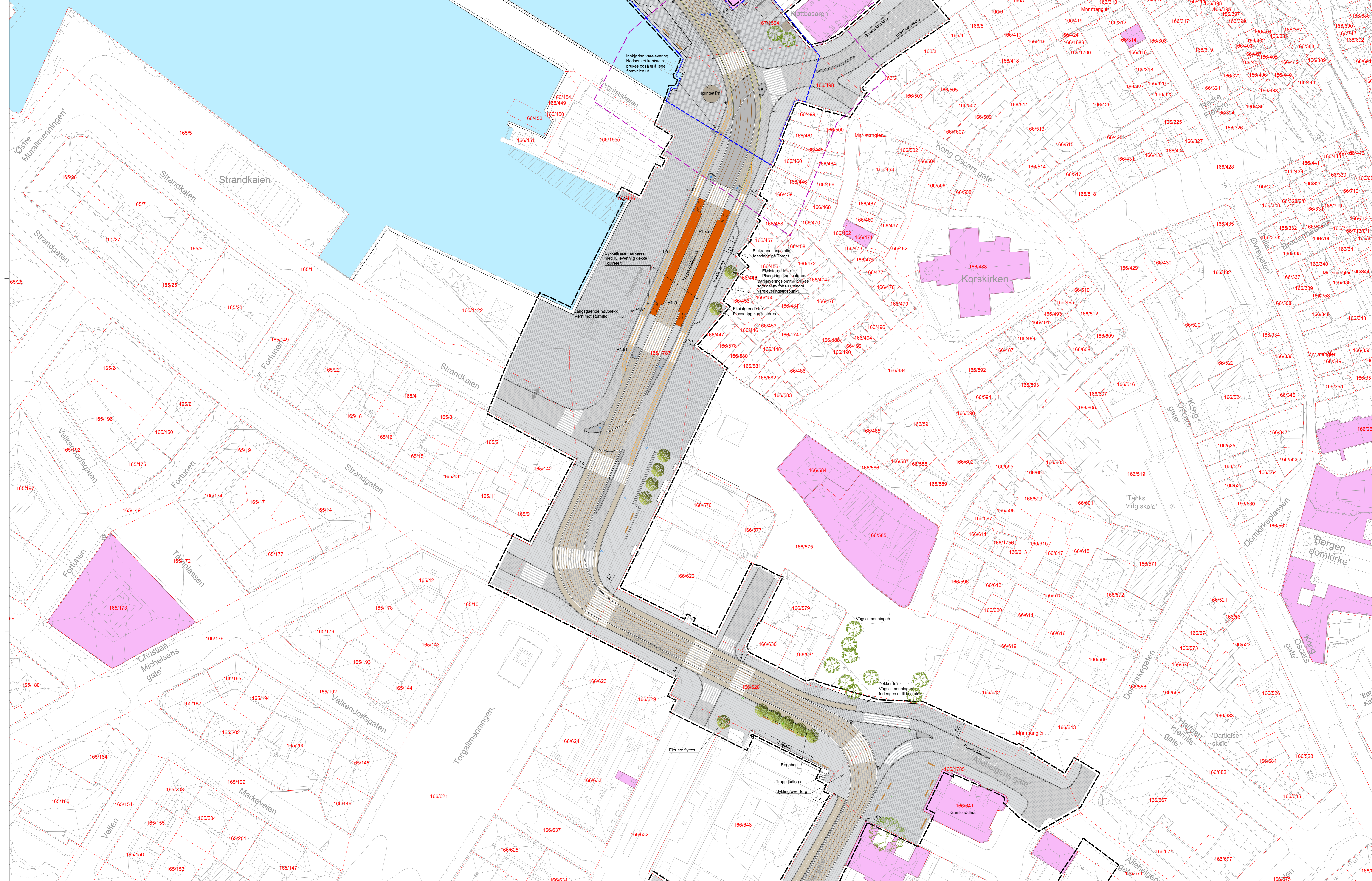


**BT5 Bybanen til Asane  
DS1, Kaigaten - Sandbrogaten  
Planutsnitt 1**

Revisjon	Revisjon gjelder	Utarb	Kontr	Godkjent	Rev. dato
01	Teknisk forprosjekt	IngSka	ND	IOV	2022-09-15
02	Til 2. gangs behandling	IngSka	ND	IOV	2023-03-24

Leverandør <b>Norconsult</b>		Tegningsnummer/dokumentkode <b>BT5-O-10001</b>	
Målestokk <b>1:500</b>		Plan id <b>65810000</b>	
		Rev. <b>02</b>	



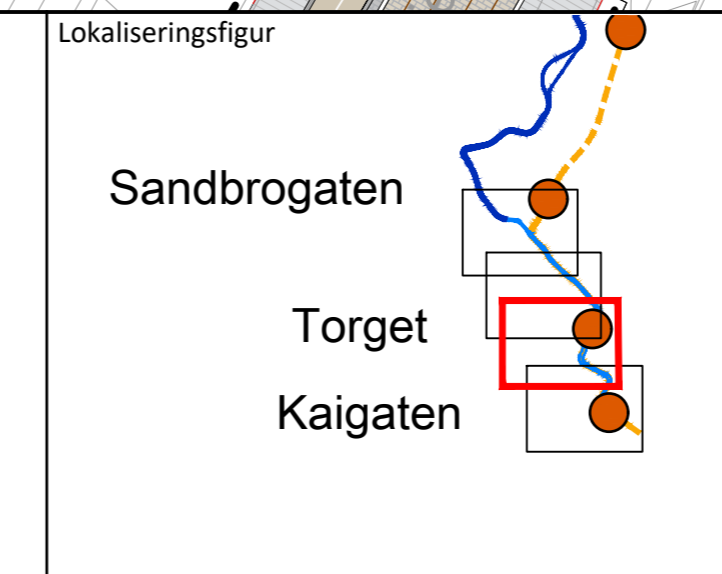


**Tegnforklaring**

	Natursteinsdekker		Banetråse storgatestein		Eksisterende bygg
	Gatesteinsdekker		Kjøreveg gatestein		Fredete bygg
	Hovedsykkelveg betong / natursteinskvalitet		Overkjørbart areal		Avgrensning sykkel-banetråse/kjørebane Bryggen
	Hovedsykkelveg sagnet gatestein		Buffersone		Kantstein
	Banetråse betong / natursteinskvalitet		Vann		Bybanekantstein - hvit linje

	Planens avgrensning		Eksisterende trær
	Grense juridisk bindende plan		Nye trær / flyttede trær
	Grense for verdensarvstedets nærområde		Mur / konstruksjon / skjæring
	Eiendomsgrænse		
	Banespor		
	Tunnelmunning		

	+1.75		Kotehøyder
	Avkjørsel		KL-mast
	KL-mast spesialdesign		Lysmast spesialdesign
	Lysmast spesialdesign		Gjerde



**BT5 Bybanen til Asane  
DS1, Kaigaten - Sandbrogaten  
Planutsnitt 2**

Revisjon	Revisjon gjelder	Utarb	Kontr	Godkjent	Rev. dato
01	Teknisk forprosjekt	IngSka	ND	IOV	2022-09-15
02	Til 2. gangs behandling	IngSka	ND	IOV	2023-03-24

**Leverandør** Norconsult

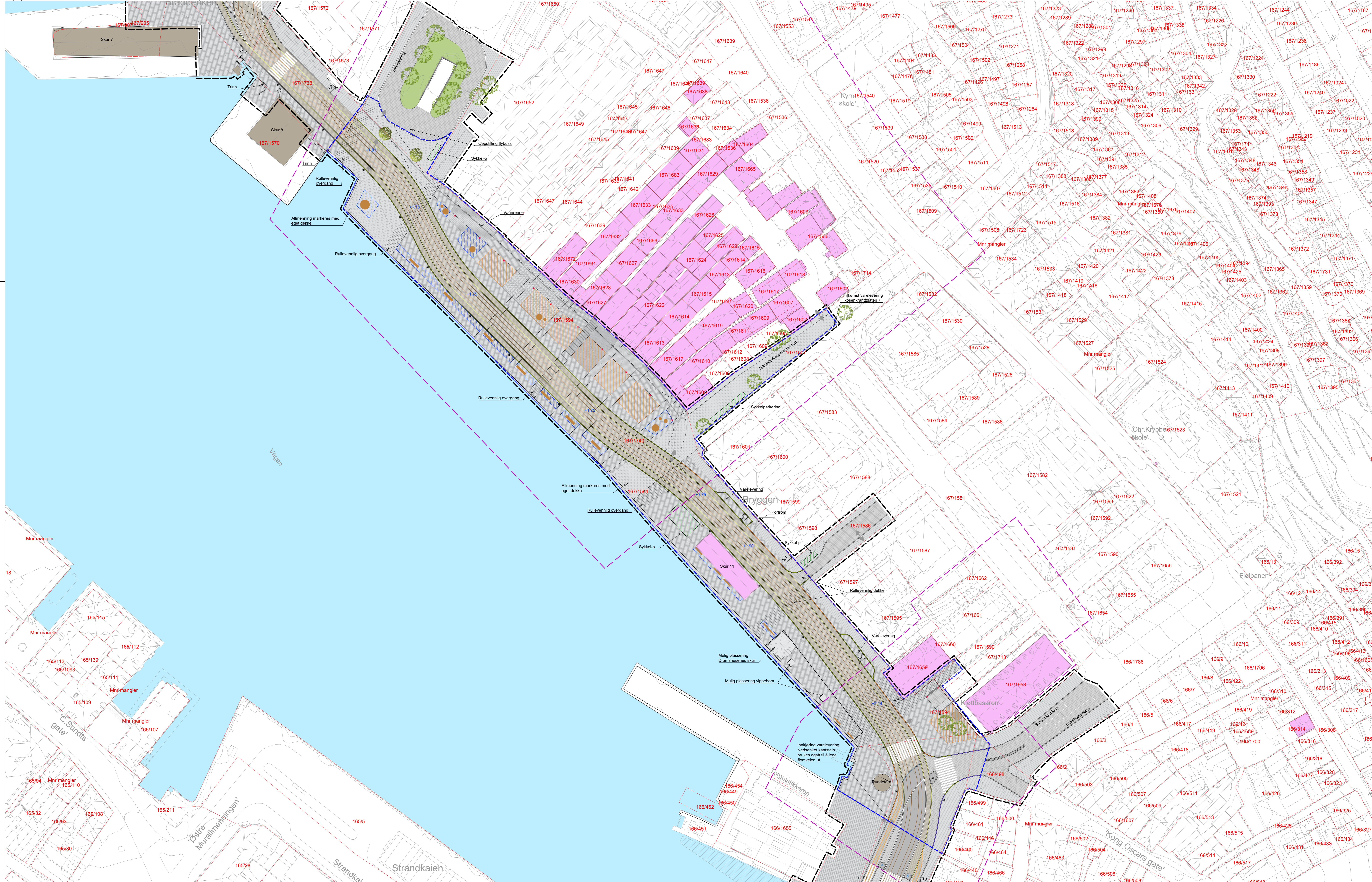
**Målestokk** 1:500

**Tegningsnummer/dokumentkode** BT5-O-10002

**Plan id** 65810000

**Rev.** 02





Tegnforklaring	
	Natursteinsdekker
	Hovedsykkelrute slipp betong / natursteinskvalitet
	Kjøreveg gatestein
	Banespor
	Banetråse betong / natursteinskvalitet
	Overkjørbart areal
	Buffersone
	Vann
	Eksisterende bygg
	Fredete bygg
	Møblering
	Sykkeltrase over torget
	Kantstein
	Bybanekantstein - hvit linje
	Eksisterende trær
	Nye trær / flyttede trær
	Planens avgrensning
	Grense verdsvarsledets nærområde ihht. VKB: plan id 16040000
	Eiendomsgrænse
	KL-mast / KL-mast spesialdesign
	Avkjørsel
	Kotehøyder (Høyderef.: NN2000)
	Grense juridisk bindende plan
	Hensynszone plassering av Dramshusenes skur og vippebom
	Friskittlinje
	Hovedsykkelrute prikkhamret gatestein
	Banetråse storgatestein
	Natursteinsdekker Bryggen
	Møblingszone gatemøbler / sykkel
	Sone for opphold og aktivitet
	Kjøresone for tilkomst til bygg, varelevering og utrykningskjøretøy
	Avgrensning sykkel - banetråse/kjørebane
	To skift storgatestein - maks vis 0 cm
	To skift storgatestein - maks vis 2 cm
	To skift storgatestein - maks vis 4 cm
	To skift storgatestein - maks vis 6 cm
	Lysmaster gate- / fasadebelysning
	Kotehøyder (Høyderef.: NN2000)

Lokaliseringsskisse	
	Sandbrogaten Kaigaten

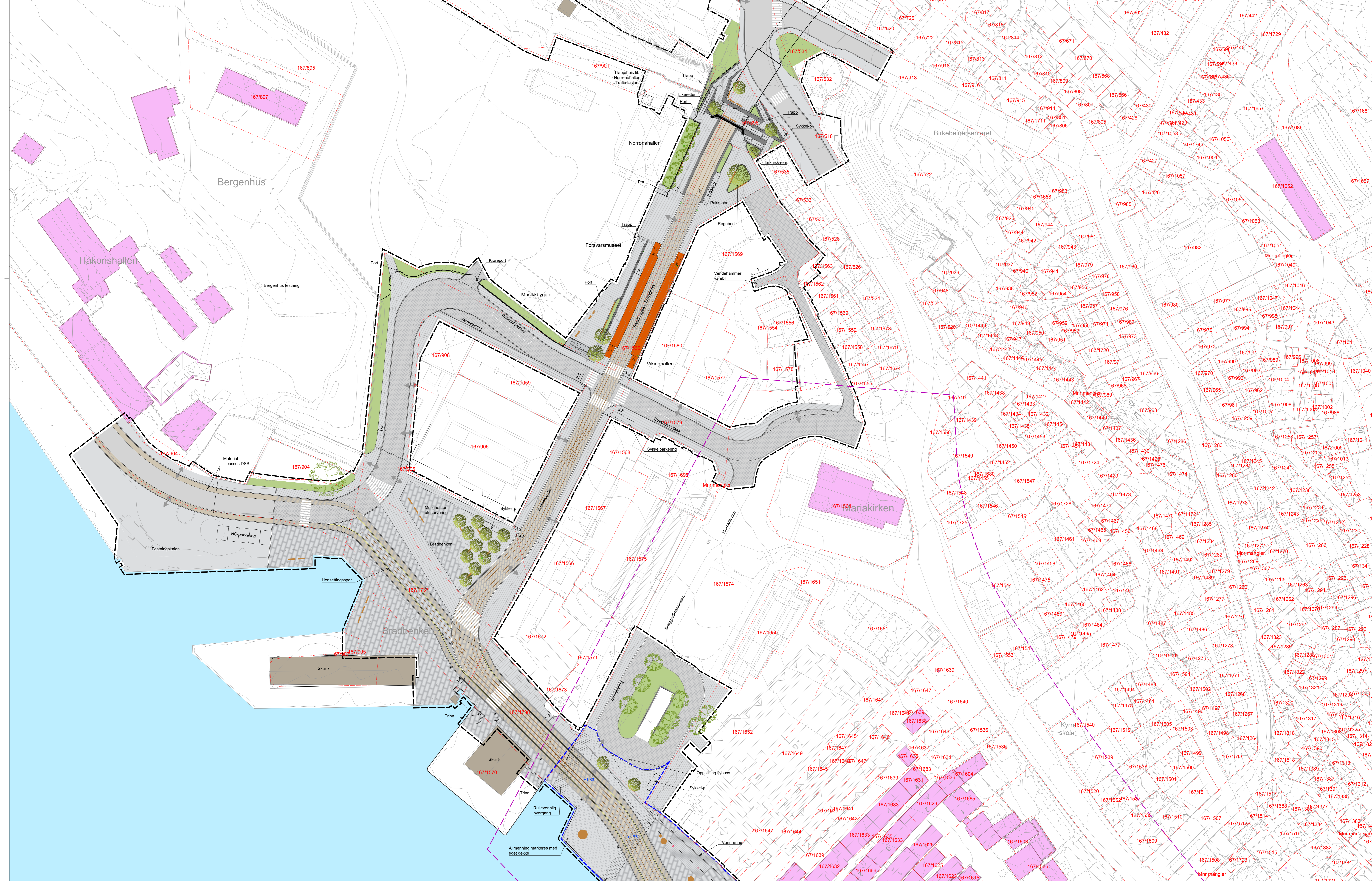
Lokaliseringsskisse	
	Sandbrogaten Kaigaten

**BT5 Bybanen til Asane**  
**DS1, Kaigaten - Sandbrogaten**  
**Planutsnitt 3**

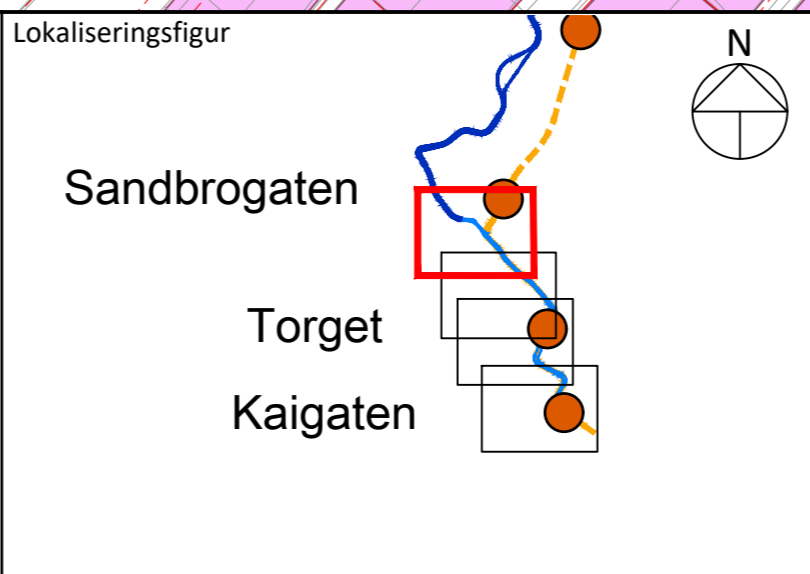
Revisjon	Revisjon gjelder	Utarb	Kontr	Godkjent	Rev. dato
01	Teknisk forprosjekt	IngSka	ND	IOV	2022-09-15
02	Til 2. gangs behandling	IngSka	ND	IOV	2023-03-24

Leverandør		Norconsult	
Målestokk	Tegningsnummer/dokumentkode	Plan id	Rev.
1:500	BT5-O-10003	65810000	02





Tegnforklaring		Eksisterende bygg		Planens avgrensning		Møblering		Kotehøyder	
	Natursteinsdekker		Eksisterende bygg		Planens avgrensning		Møblering		Kotehøyder
	Gatesteinsdekker		Fredete bygg		Grense juridisk bindende plan		Sykkellrasé over torget		Avkjørsel
	Hovedsykkelveg betong / natursteinskvalitet		Avgrensning sykkel - banetrasé/kjørebane Bryggen		Grense for verdensarvstedets nærområde		Park / grensområde		KL-mast
	Hovedsykkelveg saget gatestein		Kantstein		Eiendomsgrænse		Eksisterende trær		KL-mast spesialdesign
	Banetrasé betong / natursteinskvalitet		Buffersone		Banespor		Nye trær / flyttede trær		Lysmast spesialdesign
			Vann		Bybanekantstein - hvit linje		Mur / konstruksjon / skjæring		Gjerde
					Tunnelmunning				



**BT5 Bybanen til Asane**  
**DS1, Kaigaten - Sandbrogaten**  
**Planutsnitt 4**

Revisjon	Revisjon gjelder	Utarb	Kontr	Godkjent	Rev. dato
01	Teknisk forprosjekt	IngSka	ND	IOV	2022-09-15
02	Til 2. gangs behandling	IngSka	ND	IOV	2023-03-24

Leverandør: <b>Norconsult</b>		Tegningsnummer/dokumentkode: <b>BT5-O-10004</b>	
Målestokk: <b>1:500</b>		Plan id: <b>65810000</b>	
		Rev. <b>02</b>	





**Tegnforklaring**

	Natursteinsdekker
	Gatesteinsdekker
	Hovedsykkelrute betong / naturstein
	Hovedsykkelveg saget gatestein

	Banetrasé storgatestein
	Kjøreveg gatestein
	Overkjørbart areal
	Buffersoner
	Vann

	Eksisterende bygg
	Fredete bygg
	Avgrensning sykkel - banetrasé /kjørebane Bryggen
	Kantstein
	Bybanekantstein - hvit linje

	Planens avgrensning
	Grense juridisk bindende plan
	Grense for verdensarvstedets nærområde
	Eiendomsgrense
	Banespor

	Park / grøntområde
	Møblering
	Sykkeltrasé over torget
	Eksisterende trær / nye trær
	Mur / konstruksjon /skjæring
	Gjerde

	Tunnelmunning
	Kotehøyder
	Avkjørsel
	KL-mast / KL-mast spesialdesign
	Lysmast spesialdesign

**BT5 Bybanen til Asane  
DS1, Kaigaten - Sandbrogaten  
Planutsnitt Kaigaten holdeplass**

Revisjon	Revisjon gjelder	Utarb	Kontr	Godkjent	Rev. dato
01	Teknisk forprosjekt	IngSka	ND	IOV	2022-09-15
02	Til 2. gangs behandling	IngSka	ND	IOV	2023-03-24

Målestokk	Tegningsnummer/dokumentkode	Plan id	Rev.
1:250	BT5-O-10005	65810000	02









Tegnforklaring	
	Natursteinsdekker
	Gatesteinsdekker
	Hovedsykkelrute
	Hovedsykkelveg
	saget gatestein
	Banetrasé
	Kjøreveg gatestein
	Overkjørbart areal
	Buffersone
	Vann
	Eksisterende bygg
	Fredete bygg
	Avgrensning sykkel - banetrasé
	Kjørebane Bryggen
	Kantstein
	Bybanekantstein - hvit linje
	Planens avgrensning
	Grense juridisk bindende plan
	Grense for verdensarvstedets nærområde
	Eiendomsgrense
	Banespor
	Park / grøntområde
	Møblering
	Sykkeltrasé over torget
	Eksisterende trær / nye trær
	Mur / konstruksjon / skjæring
	Gjerde
	Tunnelmunning
	Kotehøyder
	Avkjørsel
	KL-mast / KL-mast spesialdesign
	Lysmast spesialdesign

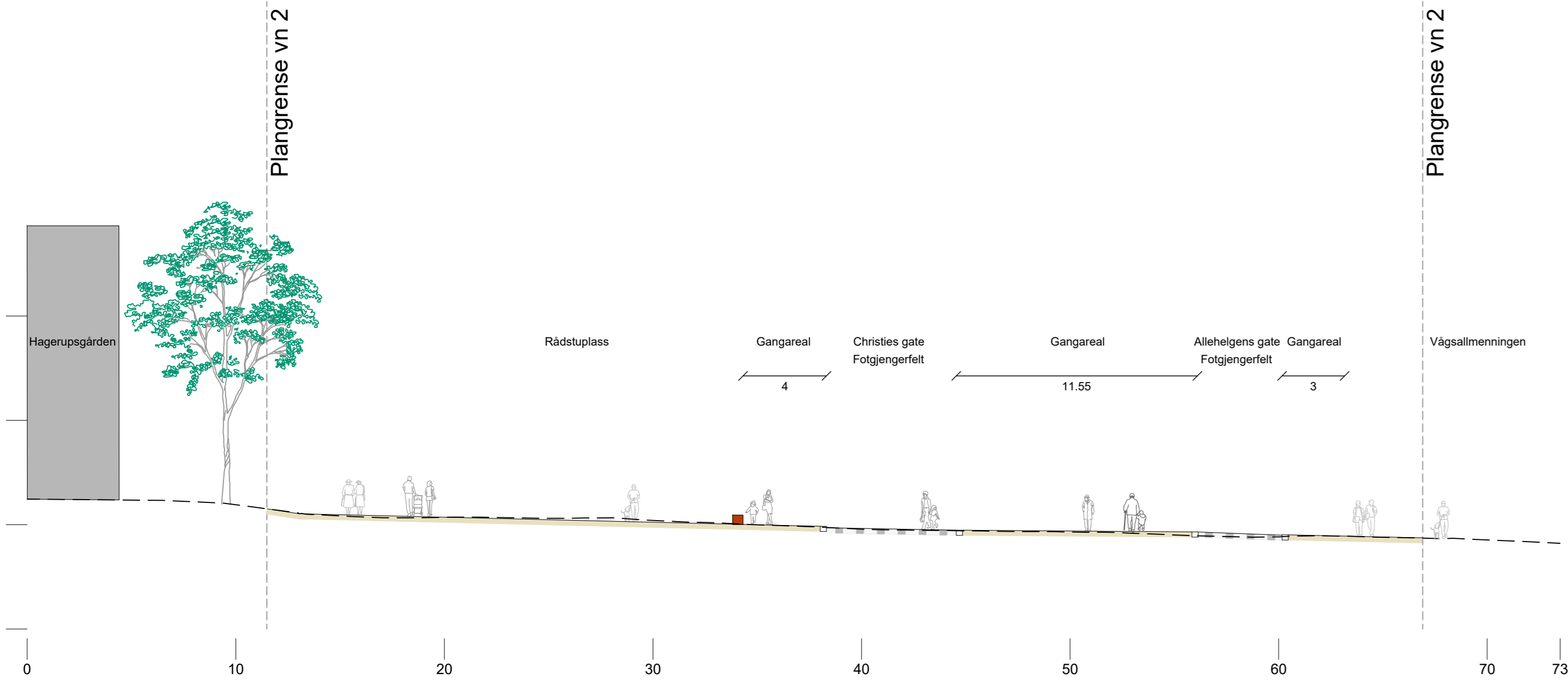
BT5 Bybanen til Asane  
 DS1, Kaigaten - Sandbrogaten  
 Planutsnitt Sandbrogaten hold plass

Revisjon	Revisjon gjelder	Utarb	Kontr	Godkjent	Rev. dato
01	Teknisk forprosjekt	IngSka	ND	IOV	2022-09-15
02	Til 2. gangs behandling	IngSka	ND	IOV	2023-03-24

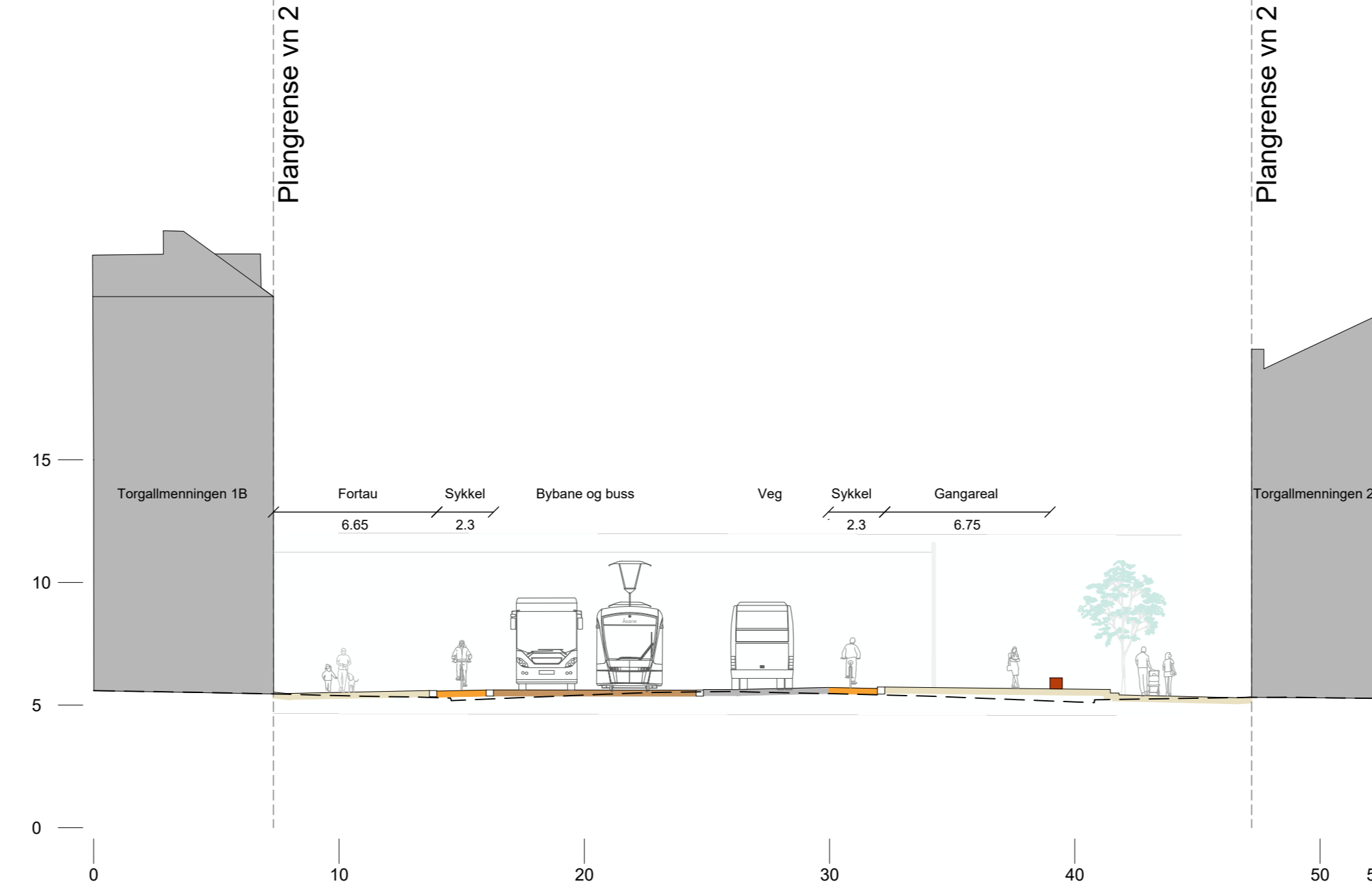
BERGEN KOMMUNE		Miljøloftet	
Norema		AV	
Målestokk	Tegningsnummer/dokumentkode	Plan id	Rev.
1:250	BT5-O-10007	65810000	02



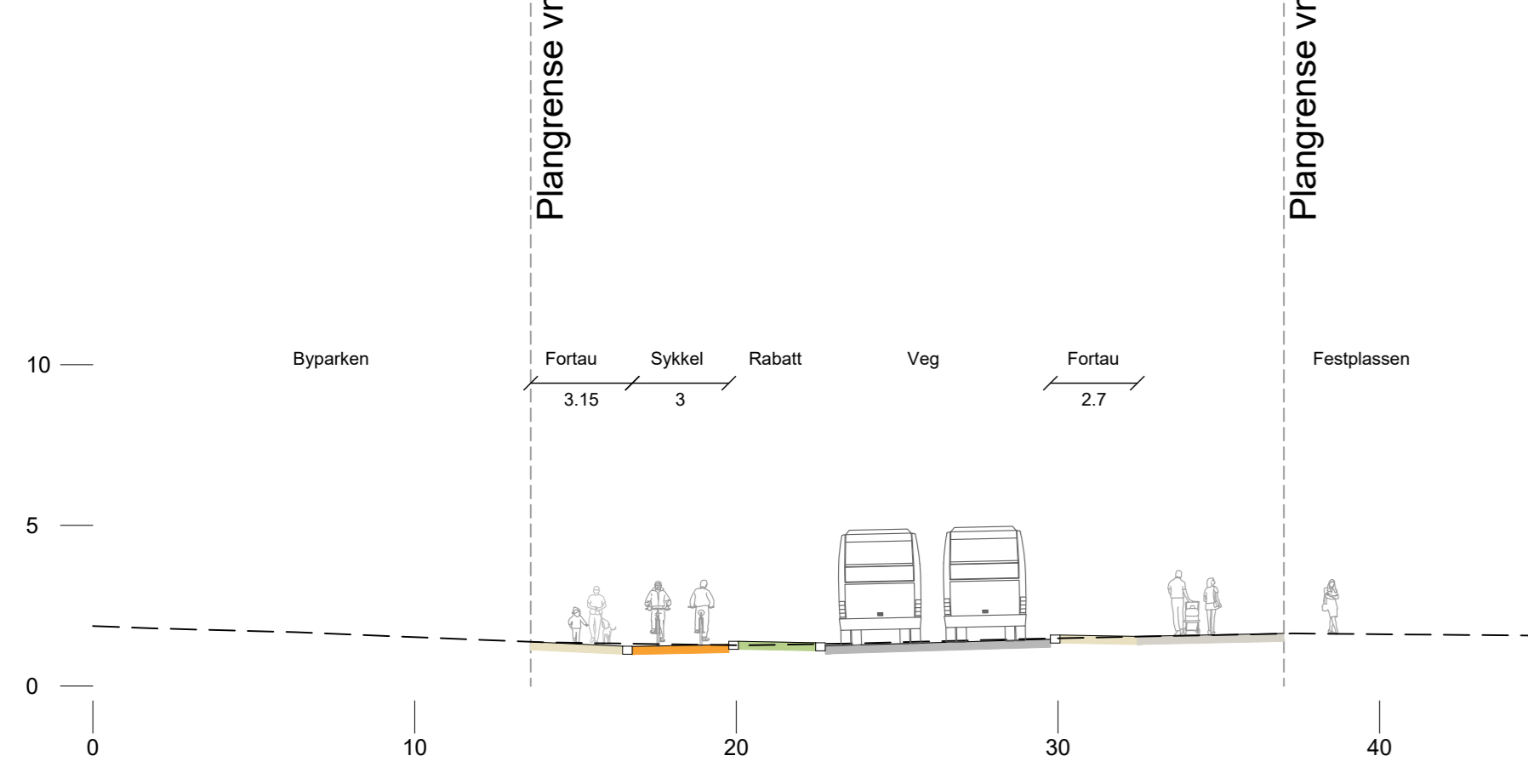
Allehelgens gate DD'




Torgallmenningen FF'



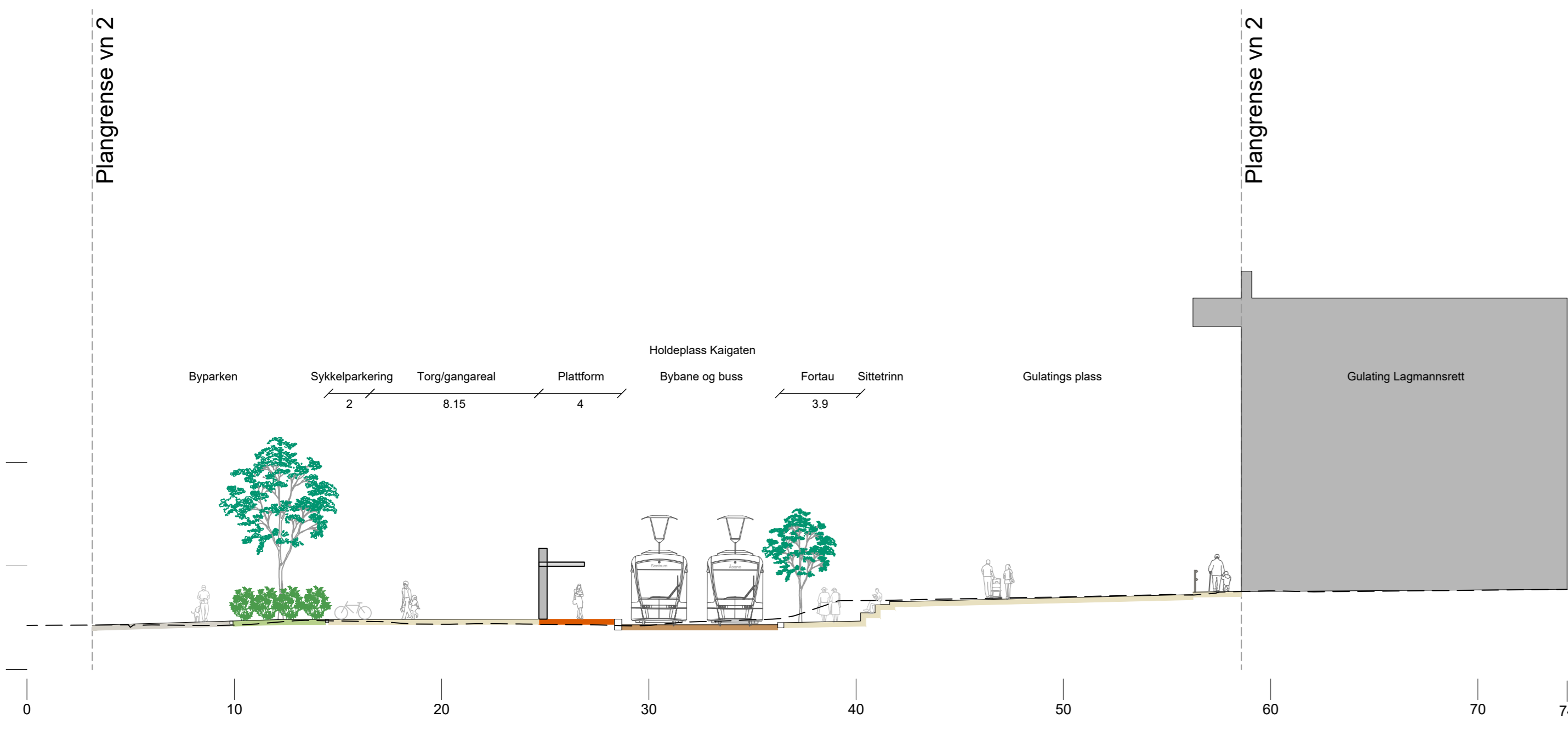
Christies gate CC'



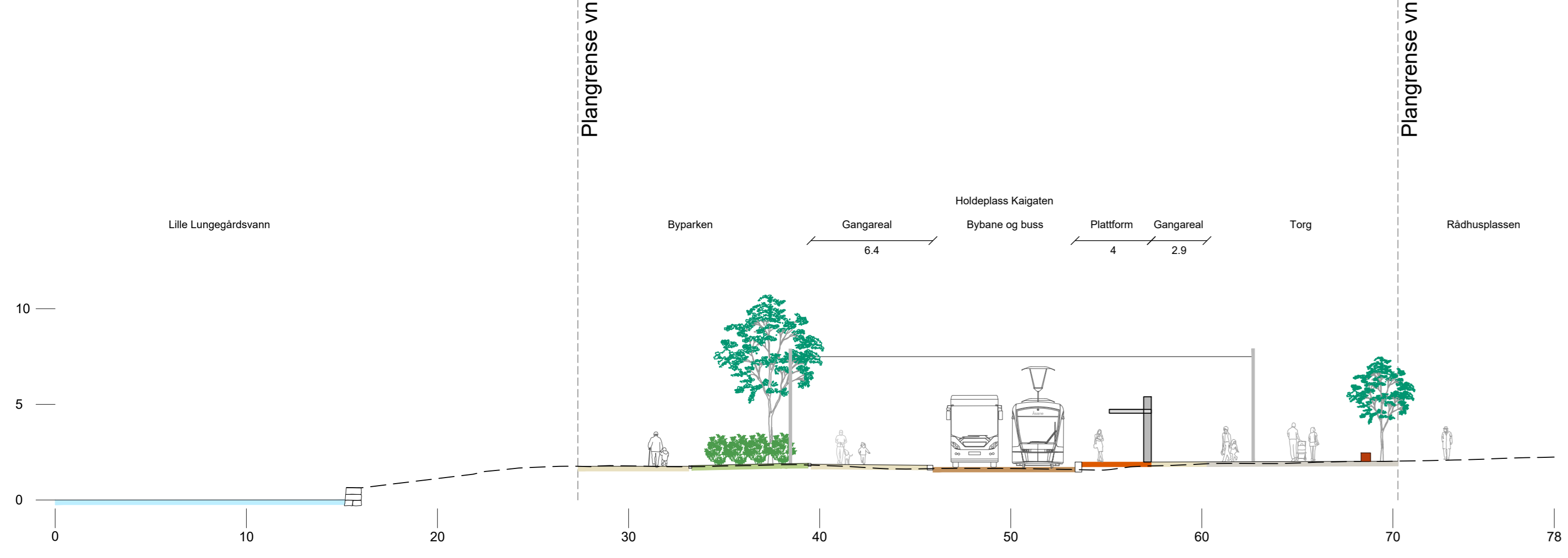
Småstrandgaten EE'



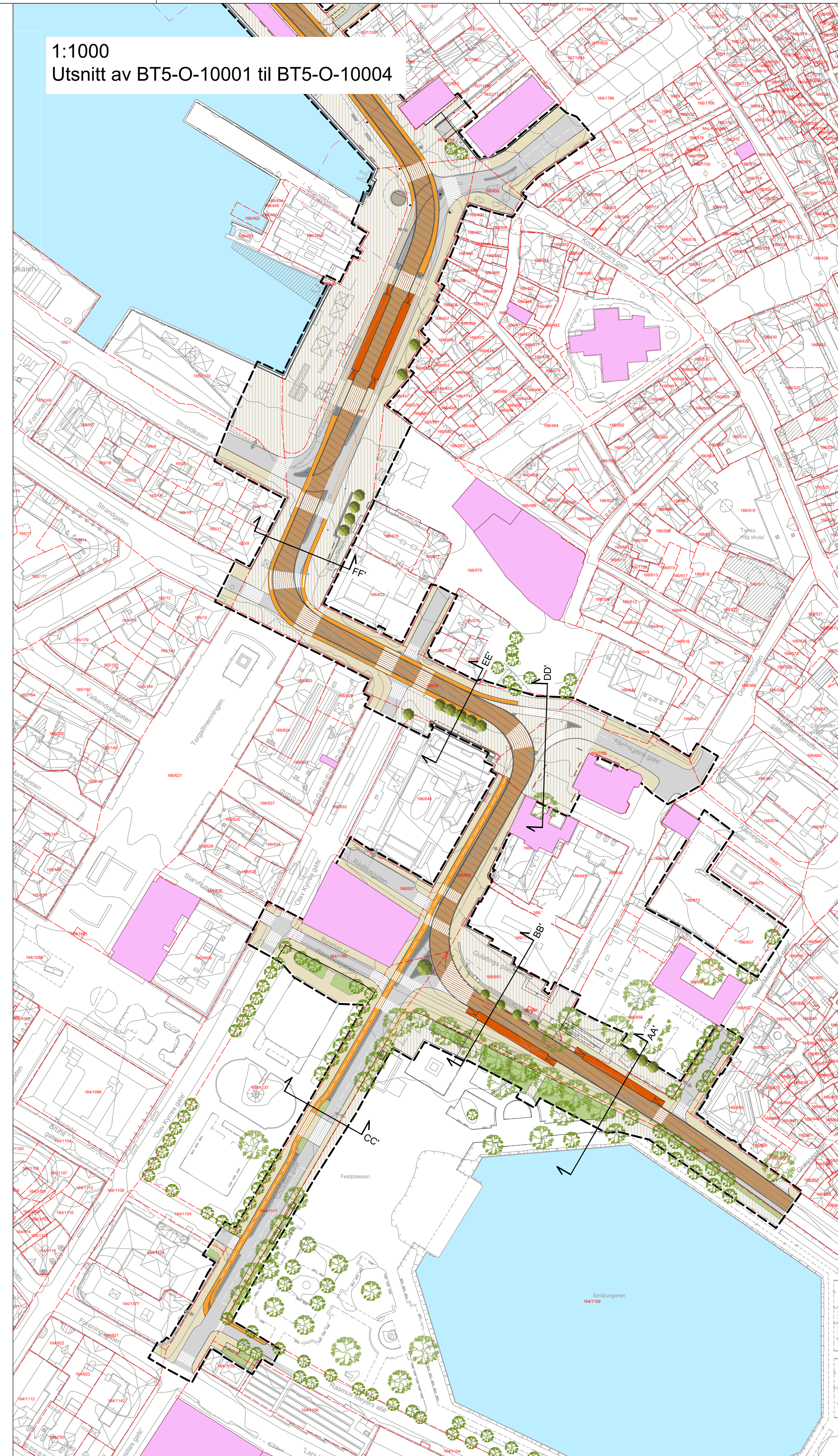
Kaigaten BB'



Kaigaten AA'



1:1000  
Utsnitt av BT5-O-10001 til BT5-O-10004



BT5 Bybanen til Asane  
DS1, Kaigaten - Sandbrogaten  
Illustrasjonssnitt 1

Revisjon	Revisjon gjelder	Utarb	Kontr	Godkjent	Rev. dato
01	Teknisk forprosjekt	IngSka	ND	IOV	2022-09-15
02	Til 2. gangs behandling	IngSka	ND	IOV	2023-03-24

Leverandør: **Norconsult**

Målestokk: 1:200

Tegningsnummer/dokumentkode: BT5-O-10008

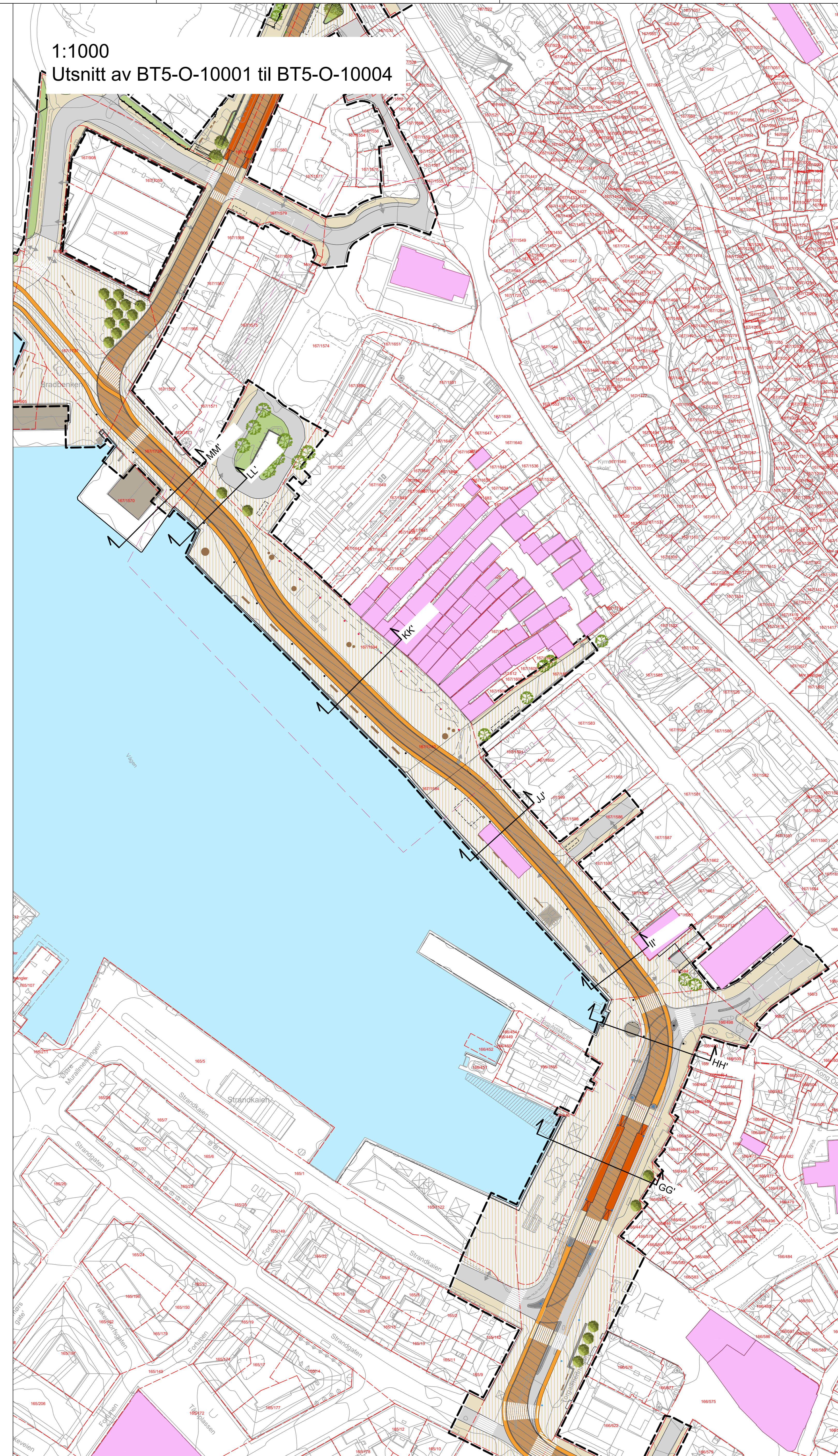
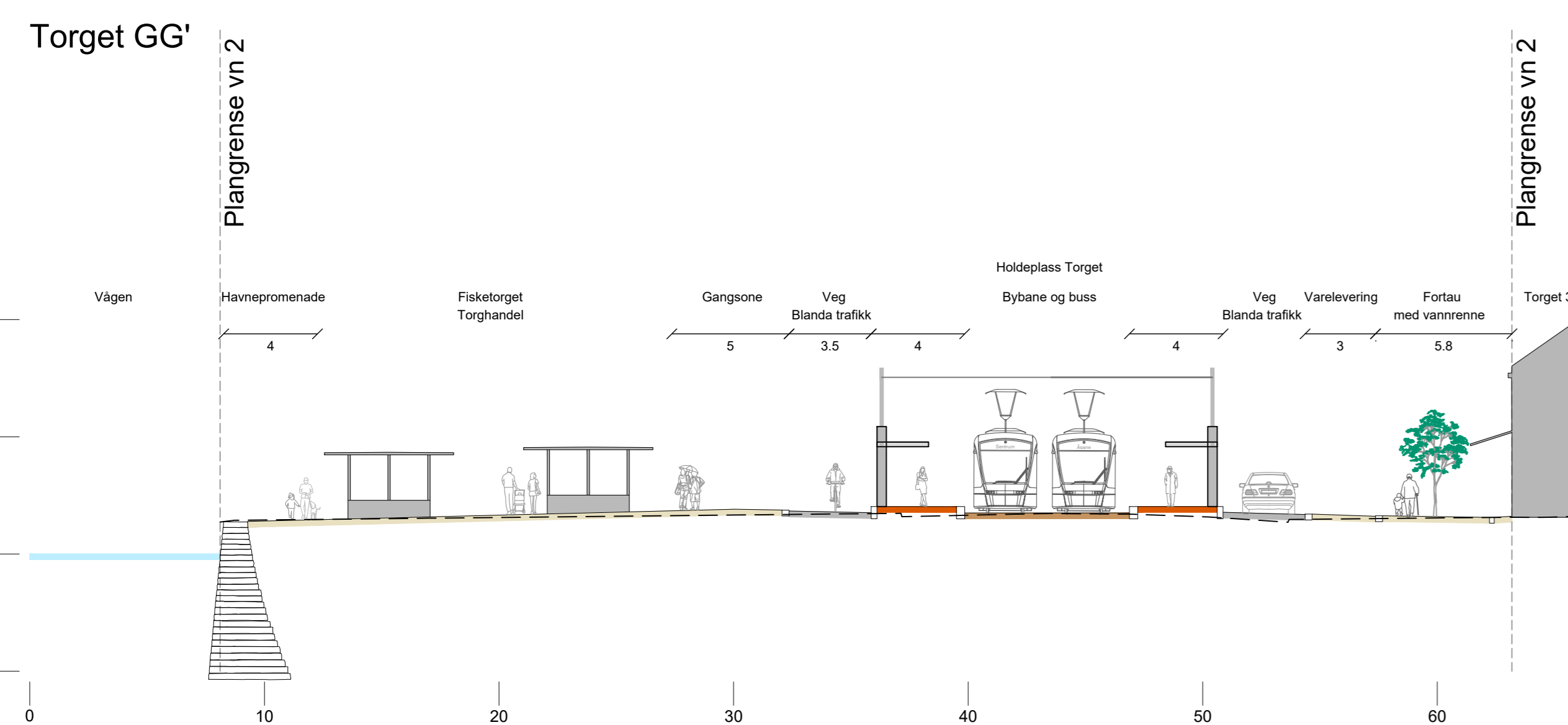

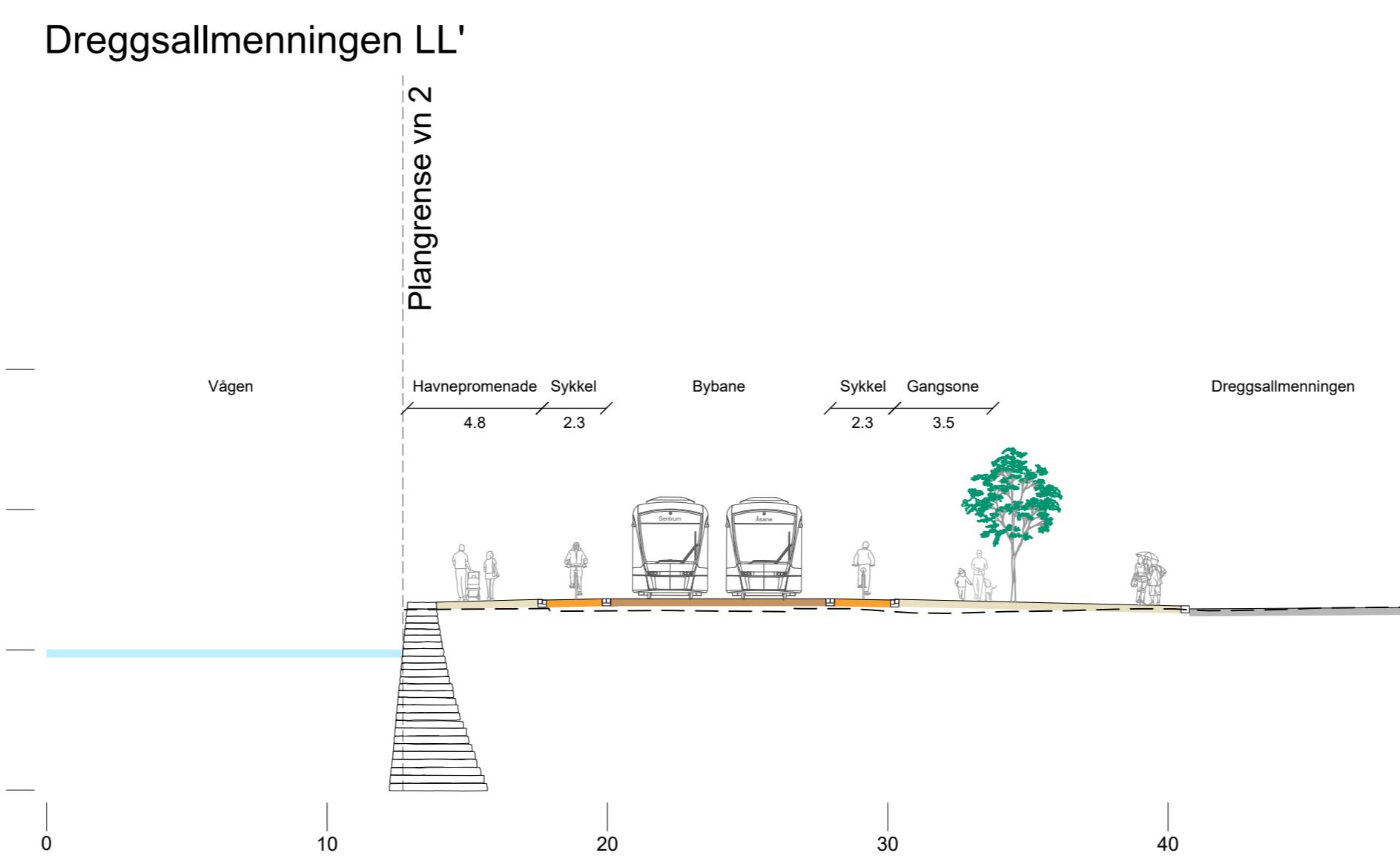
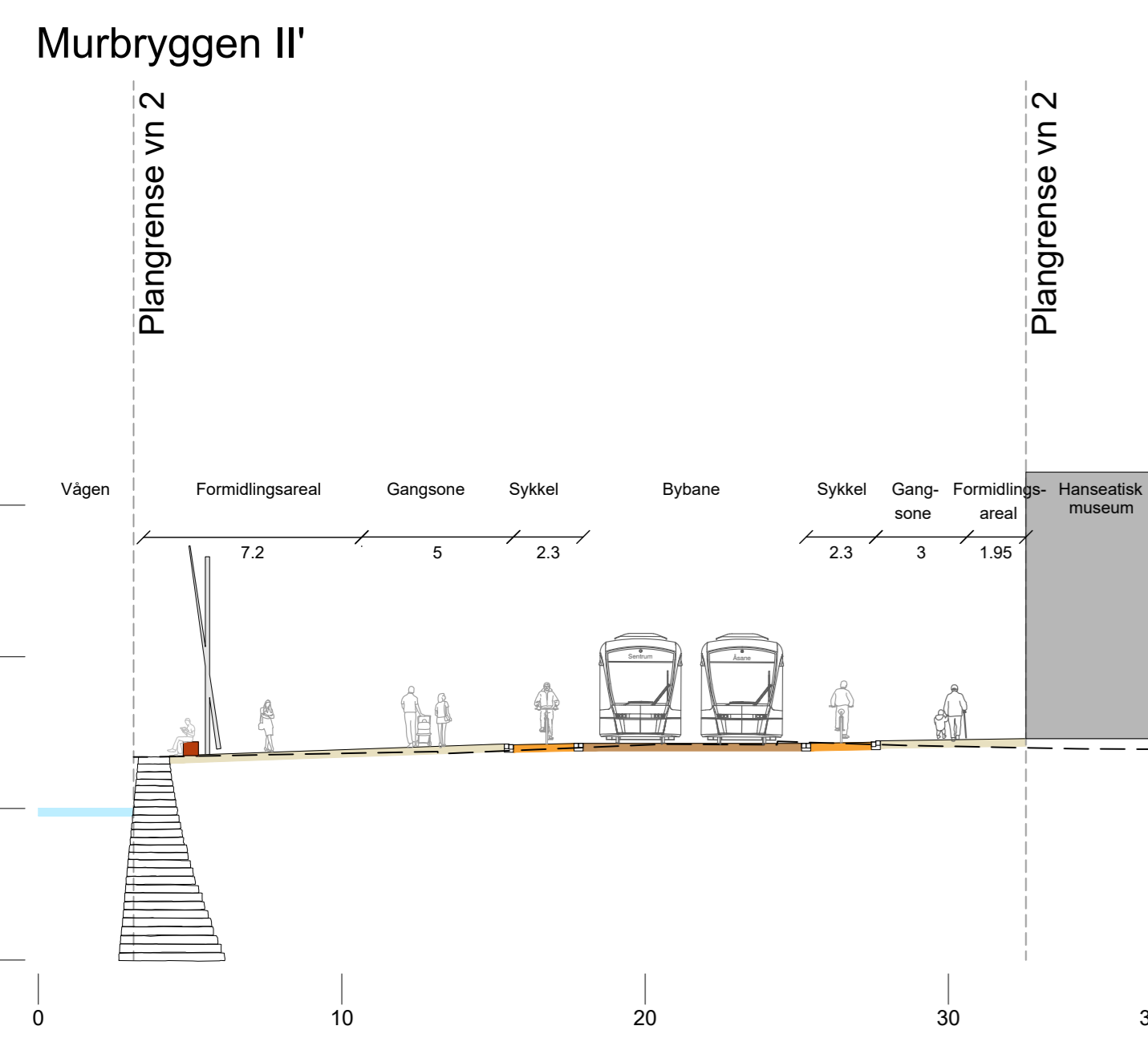

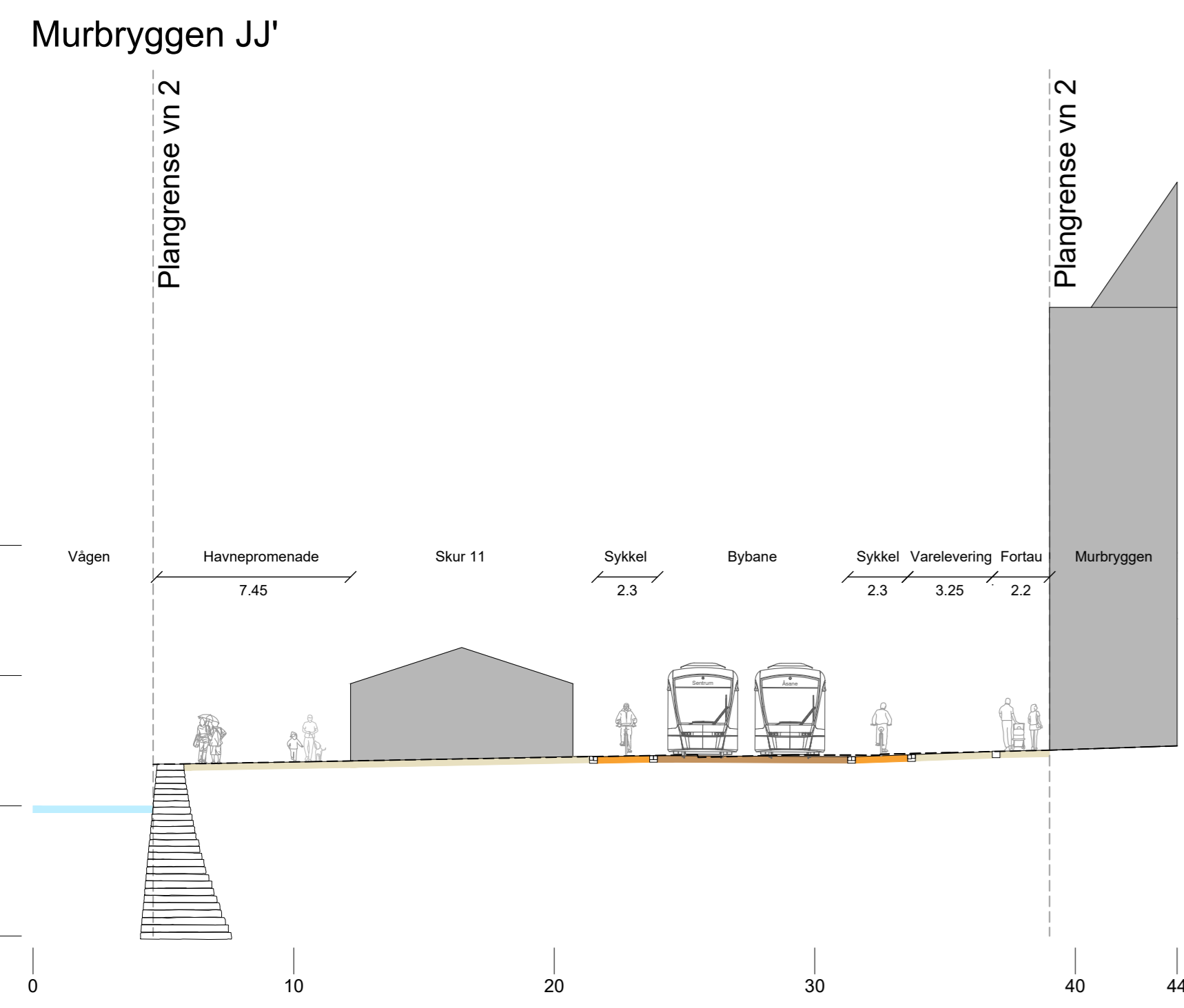
Plan id: 65810000

Rev. 02

Bergen Kommune logo and Miljøtett logo.

--- Eksisterende terreng





BT5 Bybanen til Asane  
DS1, Kaigaten - Sandbrogaten  
Illustrasjonssnitt 2



Revisjon	Revisjon gjelder	Utarb	Kontr	Godkjent	Rev. dato
01	Teknisk forprosjekt	IngSka	ND	IOV	2022-09-15
02	Til 2. gangs behandling	IngSka	ND	IOV	2023-03-24

Leverandør	Norconsult	egitimert	AV
Målestokk	Tegningsnummer/dokumentkode	Plan id	Rev.
1:200	BT5-O-10009	65810000	02

--- Eksisterende terreng